


GÓRKA - niewielki obszar wyniesionego gruntu, z którego teren opada w każdym kierunku

UWAGA! FRAGMENT Z USUNIĘTĄ DROŻNIA




14

MAPA - uogólniony obraz powierzchni ziemi, wykonany na płaszczyźnie, w skali oraz według odwzorowania kartograficznego przy pomocy umownych znaków



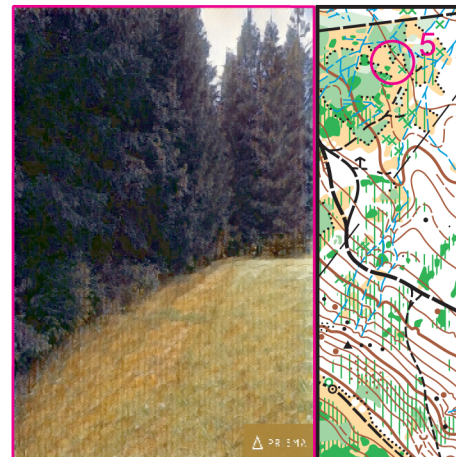
3

PŁOT - typ ogrodzenia działki lub terenu mający na celu ochronę przed dostępem zwierząt i osób bez prawa wstępu




10

GRANICA KULTUR LEŚNYCH - linia oddzielająca obszary, na których znajdują się różne formacje roślinne np. pole i las, las wysoki i las niski



7

CHARAKTERYSTYCZNE DRZEWO - roślina wieloletnia posiadająca korzeń, pień i koronę oraz wyróżniająca się z otoczenia poprzez swoją wielkość, gatunek lub odosobnienie



12

XVI GÓRSKI MARATON
NA ORIENTACJĘ

"ORIENTOP"



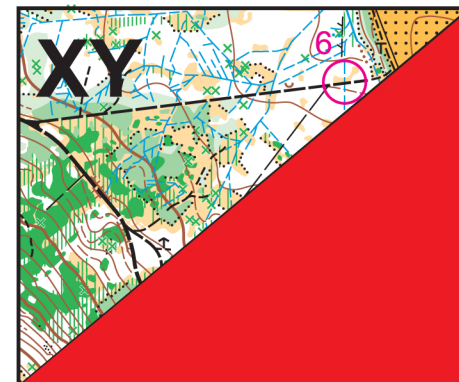
**ILUSTROWANY
SŁOWNIK InO**

DLA POCZĄTKUJĄCYCH

WINKELMANN

**TRASA TU
W ŚRODKU**

LAMPION - oznakowanie PK będące prostokątem o bokach 20-30cm, podzielonym po przekątnej, w kolorach białym i czerwonym; lampion powinien być opisany dwueleментowym kodem oraz posiadać przyrząd do potwierdzania PK



5